

Amtsblatt für die Stadt Guben und die Gemeinde Schenkendöbern

Jahrgang 23, Nummer 21, kostenlos

Guben und Schenkendöbern, den 25. Oktober 2013

Woche 43



Amtsblatt für die Stadt Guben und die Gemeinde Schenkendöbern

Die Auflagenhöhe beträgt 13.200 Exemplare.

- Herausgeber:

... für den amtlichen Teil I, Stadt Guben und den nichtamtlichen Teil:

Bürgermeister der Stadt Guben, Gasstraße 4, 03172 Guben, Tel. 0 35 61/6 87 1-0

... für den amtlichen Teil II, Gemeinde Schenkendöbern:

Bürgermeister der Gemeinde Schenkendöbern, Gemeindeallee 45, 03172 Schenkendöbern, Tel. 0 35 61/55 62 - 0

Das Amtsblatt erscheint 14-täglich in den ungeraden Wochen jeweils freitags und wird den Haushalten in Guben und der Gemeinde Schenkendöbern kostenlos zur Verfügung gestellt.

- Druck und Verlag: Verlag + Druck LINUS WITTICH KG, 04916 Herzberg, An den Steinenden 10,

Telefon: (0 35 35) 4 89-0, Telefax: (0 35 35) 4 89-1 15, Fax-Redaktion 4 89-1 55

Einzel Exemplare sind bei den Herausgebern (s. o.) erhältlich. Außerhalb des Verbreitungsgebietes kann das Amtsblatt in Papierform zum Abopreis von 63,70 Euro (inklusive MwSt. und Versand) oder per PDF zu einem Preis von je 1,50 Euro pro Ausgabe über den Verlag bezogen werden.

IMPRESSUM

Inhaltsverzeichnis des amtlichen Teils

Amtsblatt Guben:

- Öffentliche Auslegung - Beleuchtungsanlage Kaltenborner Straße Seite 2
- Ausschreibung Seite 2
- Bundestagswahl 22. September 2013 Seite 4
- Die Stadtkasse Guben informiert Seite 7
- Bekanntmachung Seite 7
- Volksbegehren „Hochschulen erhalten“ abgeschlossen Seite 7
- Sitzungen und Ausschüsse der Stadtverordnetenversammlung Guben Seite 7

Amtsblatt Schenkendöbern:

- Bekanntmachung - Einladung zur Gemeindevertretersitzung Seite 7
- Öffentliche Bekanntmachung - Feststellung der Ergebnisse der Wertermittlung Seite 8

I. Stadt Guben

Öffentliche Auslegung

Planung der Erneuerung der Beleuchtungsanlage in der Kaltenborner Straße vom Blumenweg bis Grundstück Kaltenborner Straße 12 nach der Gartenstraße

Entsprechend § 16 der Gemeindeordnung für das Land Brandenburg in Verbindung mit den §§ 3 und 4 Baugesetzbuch liegen die zeichnerischen Unterlagen der Planung dieser Bauvorhaben nach ortsüblicher Bekanntmachung im „Neiße-Echo“ vom 11. Oktober 2013 in der Zeit

vom 29. Oktober 2013 bis 29. November 2013

im Schaukasten (Bekanntmachungen der Stadt Guben), der sich unmittelbar am Haupteingang des Rathauses, Gasstraße 4 in Guben befindet, zu jedermanns Einsichtnahme öffentlich aus. Während der Auslegungsfrist können Bedenken, Hinweise und Anregungen schriftlich abgegeben oder zur Niederschrift gebracht werden

im Fachbereich VI, Zimmer 163 - zu den Sprechzeiten

Dienstag 9.00 bis 12.00 Uhr und 13.00 bis 18.00 Uhr
Donnerstag 9.00 bis 12.00 Uhr und 13.00 bis 16.00 Uhr

bzw. im Service-Center zu den Sprechzeiten

Montag bis
Freitag 8.00 Uhr bis 18.00 Uhr
Sonnabend 9.00 Uhr bis 12.00 Uhr

Stadt Guben
Fachbereich VI

Ausschreibung

Die Stadt Guben schreibt folgende Liegenschaften zum Verkauf aus:

1. Grundstück Uferstraße 11

Das Grundstück Flur 11, Flurstück 238 mit einer Größe von 3.055 qm wurde bisher als deutsch-slavisches Kulturzentrum genutzt. Die Nutzung wurde aufgegeben. Die Gebäude sind leerstehend. Das Grundstück liegt ca. 500 m vom Zentrum der Gubener Altstadt und dem Grenzübergang nach Gubin entfernt. Die Grundstücksfläche setzt sich zusammen aus ca. 1.555 qm Parkfläche und ca. 1.500 qm Baulandfläche.

Auf der Baulandfläche des Grundstückes befinden sich zwei Gebäude, das zweigeschossige voll unterkellerte Hauptgebäude mit teilweise ausgebautem Dachgeschoss und eine eingeschossige nicht unterkellerte Remise.

Bei dem Hauptgebäude handelt es sich um eine denkmalgeschützte Stadtvilla.

Das Hauptgebäude ist ein Mauerwerksbau mit einer Nettofläche von ca. 812,86 qm.

Im Kellergeschoss mit einer Nettofläche von ca. 195,70 qm befindet sich unter anderem eine Kellerbar mit integrierter Küche, Lagerraum und WC - Anlagen (Damen; Herren und Behinderte). Das Dachgeschoss ist nur teilweise ausgebaut. Die Remise/ Garage hat eine Nettofläche von ca. 42,88 qm und dient derzeit als Lagerraum.

Das Grundstück ist als Altlastenverdachtsfläche nicht erfasst.

Baujahr: 1898
Anzahl Geschosse: 3
Art der Nutzung: gemischte Baufläche gemäß Flächennutzungsplan 2011
Zulässige GFZ: 1,2
Zulässige GRZ: 0,6

Erschließung: Grundstückszufahrt befestigt, Elektro-, Wasser-, Abwasser-Gasversorgung vorhanden
Heizung: Einzelheizungsanlage - Gas
Einzäunung: Grundstück ist komplett eingezäunt bzw. zur Straßenseite mit einer Mauer abgegrenzt
Baulastenverzeichnis: keine Eintragung
Lage Stadt Guben: Altstadt - Ost
Gebietskulisse: Vorranggebiet Wohnen
Instandsetzungsmaßnahmen: 1994
Nutzungsmöglichkeit: Wohn- und Büronutzung

Durch den Erwerber ist an einem noch festzulegenden Standort in geeigneter Weise auf die Historie des Gebäudes Uferstraße 11 hinzuweisen. Die hier anfallenden Kosten sind vom Erwerber zu tragen.

Verkehrswert laut Gutachten: 172.000,00 EUR (einschließlich Mobilar)

Notwendige Besichtigungstermine und Einsichtnahme in die Unterlagen können unter Telefon 0 35 61/68 71-1621, Frau Sterz, vereinbart werden.

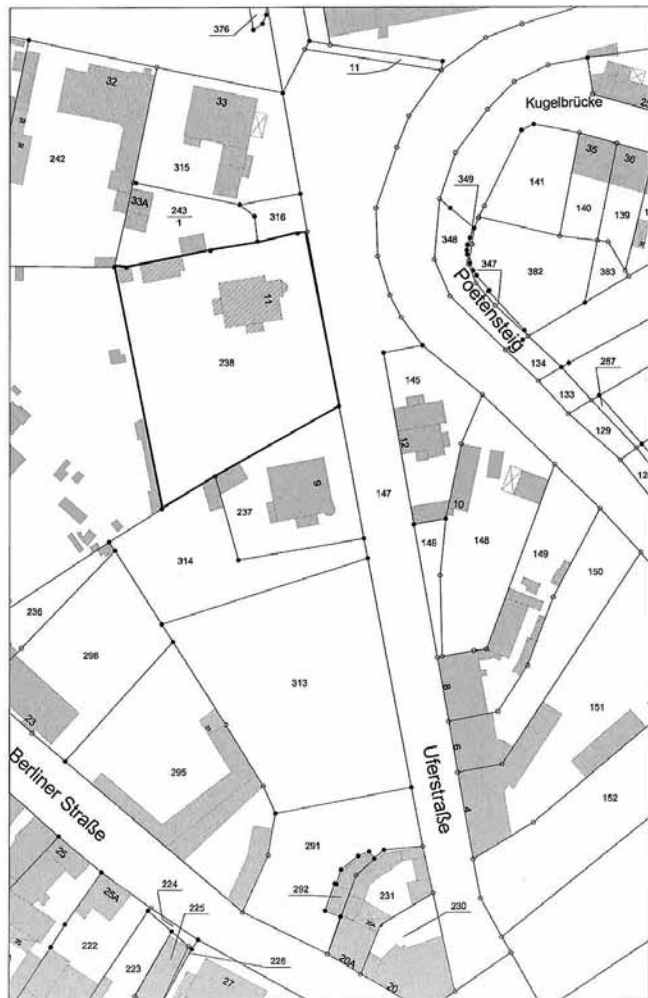
Kaufangebote mit Nutzungskonzept sind in einem verschlossenen Umschlag mit dem Vermerk „Angebot Uferstraße 11“ bis zum **19. November 2013** einzureichen bei der

Stadt Guben
Fachbereich VI
Grundstücksmanagement
Gasstraße 4
03172 Guben

Es gilt das Datum des Poststempels.



Karte siehe rechts



MASSTAB 1 : 1.100
 20 0 20 40 60
 METER



Verkehrswert laut Gutachten: 115.000,00 EUR

Notwendige Besichtigungstermine und Einsichtnahme in die Unterlagen können unter Telefon 03561 6871-1621, Frau Sterz, vereinbart werden.

Kaufangebote mit Nutzungskonzept sind in einem verschlossenen Umschlag mit dem Vermerk „**Angebot Bahnhofstraße 2 A**“ bis zum **19. November 2013** einzureichen bei der

Stadt Guben
 Fachbereich VI
 Grundstücksmanagement
 Gasstraße 4,
 03172 Guben

Es gilt das Datum des Poststempels.



2. Guben, Bahnhofstraße 2 A

Das Grundstück Bahnhofstraße 2 A, Flur 11, Flurstück 264, mit einer Größe von 1.120 qm liegt im Kernbereich der Gubener Altstadt und ist verkehrsgünstig gelegen. Das Grundstück befindet sich in unmittelbarer Nähe des Bahnhofes.

Auf dem Grundstück befindet sich ein dreigeschossiges voll unterkellertes Gebäude mit hofseitigen Anbauten. Im Hofbereich gibt es zwei Nebengebäude (Garage und Abstellfläche).

Das Gebäude wurde bis Anfang 2012 für soziale Zwecke genutzt. Diese Nutzung wurde aufgegeben.

Das Grundstück ist als Altlastenverdachtsfläche nicht erfasst.

Baujahr: ca. 1900
 Anzahl Geschosse: 3
 Modernisierung: Das Gebäude wurde etwa 2002 saniert. Die Dacheindeckung, die Fenster einschließlich Jalousien, die Heizungsanlage mit Warmwasseraufbereitung, Bäder- und Toiletteneinbau, Elektroinstallation und Brandschutzmelder wurden erneuert.

Art der Nutzung: gemischt Baufläche gemäß Flächennutzungsplan 2011

Zulässige GFZ: 1,2

Zulässige GRZ: 0,6

Erschließung: Grundstückszufahrt befestigt, Elektro-, Wasser-, Abwasser- Gasversorgung vorhanden, Gaszentralheizung

Heizung: Gaszentralheizung

Baulastenverzeichnis: keine Eintragung

Gebietskulisse: Vorranggebiet Wohnen

Nutzungsmöglichkeit: Wohn- und Büronutzung

Projekt: Fachbereich VI

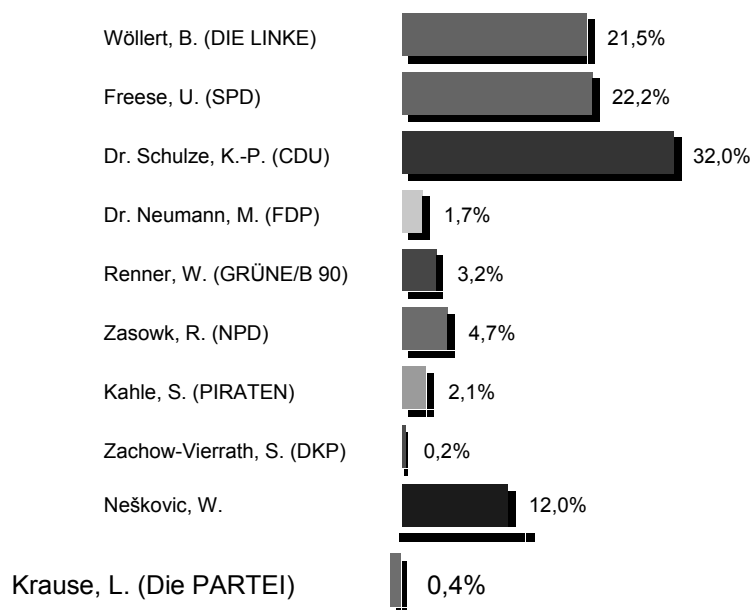


MASSTAB 1 : 1.222
 20 0 20 40 60
 METER



Bundestagswahl 22. September 2013**Erststimme Guben****Endergebnis**

20 Wahlbezirke



15581 Wahlberechtigte

63,7% Wahlbeteiligung

9665 Gültige Stimmen

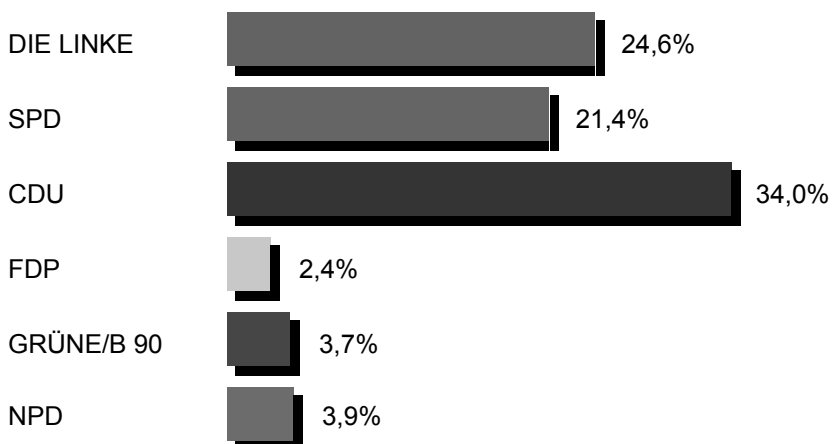
Wahlbezirk	Wahlberechtigte	Wähler/innen	Wöllert (DIE LINKE)	Freese (SPD)	Schulze (CDU)	Neumann (FDP)	Renner (GRÜNE /B 90)	Zasowk (NPD)	Kahle (Piraten)	Zachow-Vierrath (DKP)	Neškovic	Krause (Die PARTEI)
<u>Friedenschule-Grundschule, Schulstraße 4</u>	1164	555	119 22,4%	106 20,0%	151 28,4%	20 3,8%	22 4,1%	26 4,9%	23 4,3%	0 0,0%	62 11,7%	2 0,4%
<u>Naemi-Wilke-Stift.Dr. Avrer-Straße 1-4</u>	1168	616	118 20,0%	140 23,7%	182 30,8%	9 1,5%	23 3,9%	33 5,6%	9 1,5%	2 0,3%	69 11,7%	5 0,8%
<u>Montessori-Kinderhaus, Geschwister-Scholl-Straße 16</u>	755	412	100 25,0%	90 22,5%	112 28,0%	5 1,3%	10 2,5%	26 6,5%	7 1,8%	1 0,3%	46 11,5%	3 0,8%
<u>Sportzentrum Kaltenborn, Kaltenborner Straße 207</u>	1125	585	117 20,8%	124 22,0%	205 36,4%	5 0,9%	8 1,4%	27 4,8%	13 2,3%	1 0,2%	62 11,0%	1 0,2%
<u>Pestalozzi-Gymnasium, Haus 1, Friedrich-Engels-Straße 72</u>	1053	511	119 24,2%	113 23,0%	164 33,4%	7 1,4%	14 2,9%	17 3,5%	9 1,8%	0 0,0%	45 9,2%	3 0,6%
<u>Pestalozzi-Gymnasium, Haus 1, Friedrich-Engels-Straße 72</u>	1369	693	149 22,3%	146 21,9%	198 29,6%	13 1,9%	26 3,9%	35 5,2%	22 3,3%	3 0,4%	71 10,6%	5 0,7%
<u>Gemeinnützige Berufsbildungsverein,</u>	1417	727	139 19,5%	145 20,4%	259 36,4%	15 2,1%	23 3,2%	33 4,6%	11 1,5%	0 0,0%	87 12,2%	0 0,0%

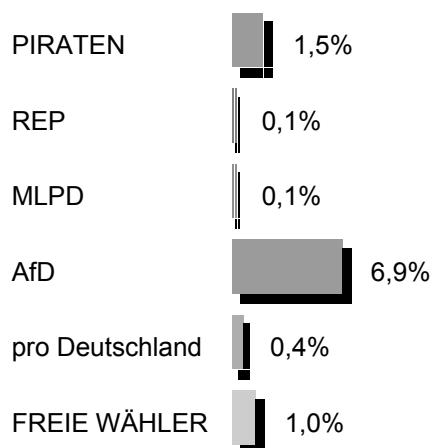
<u>Deulowitzer Straße 33</u>													
<u>Turnhalle Diesterwegschule, Am Gehege 1B</u>	1376	719	156 22,0%	164 23,2%	211 29,8%	6 0,8%	18 2,5%	37 5,2%	12 1,7%	1 0,1%	103 14,5%	0 0,0%	
<u>Kulturzentrum Obersprucke, Friedrich-Schiller-Straße 24</u>	912	471	109 23,6%	109 23,6%	113 24,5%	1 0,2%	17 3,7%	41 8,9%	12 2,6%	1 0,2%	57 12,4%	1 0,2%	
<u>Haus der Familie, Goethestraße 93</u>	1109	630	140 22,6%	161 26,0%	203 32,8%	4 0,6%	14 2,3%	25 4,0%	7 1,1%	0 0,0%	62 10,0%	3 0,5%	
<u>Corona-Schröter-Grundschule, Corona-Schröter-Straße 25</u>	997	511	95 18,8%	106 21,0%	173 34,3%	16 3,2%	14 2,8%	15 3,0%	6 1,2%	2 0,4%	76 15,1%	1 0,2%	
<u>Corona-Schröter-Grundschule, Corona-Schröter-Straße 25</u>	1051	503	131 26,7%	116 23,7%	124 25,3%	10 2,0%	19 3,9%	27 5,5%	9 1,8%	0 0,0%	51 10,4%	3 0,6%	
<u>Europaschule, Akazienstraße 10</u>	760	353	76 22,6%	81 24,1%	94 28,0%	3 0,9%	4 1,2%	22 6,5%	8 2,4%	0 0,0%	46 13,7%	2 0,6%	
<u>Freiwillige FW Groß Breesen, Gärtnerstraße 3D</u>	902	506	72 14,8%	106 21,8%	210 43,1%	6 1,2%	15 3,1%	19 3,9%	14 2,9%	0 0,0%	45 9,2%	0 0,0%	
<u>pro seniore Residenz Deulowitz, Alt Deulowitz 26</u>	231	130	26 20,0%	22 16,9%	38 29,2%	4 3,1%	2 1,5%	6 4,6%	4 3,1%	0 0,0%	28 21,5%	0 0,0%	
<u>Freiwillige FW Schlagsdorf, Am Anger 1</u>	192	123	22 18,3%	15 12,5%	48 40,0%	0 0,0%	3 2,5%	8 6,7%	2 1,7%	0 0,0%	22 18,3%	0 0,0%	
<u>Briefw. Stadt Guben 1-4</u>	0	450	77 17,6%	92 21,0%	156 35,6%	6 1,4%	20 4,6%	22 5,0%	12 2,7%	0 0,0%	52 11,9%	1 0,2%	
<u>Briefw. Stadt Guben 5-8</u>	0	620	127 20,8%	137 22,4%	195 31,9%	17 2,8%	32 5,2%	14 2,3%	11 1,8%	1 0,2%	69 11,3%	9 1,5%	
<u>Briefw. Stadt Guben 9-10</u>	0	377	103 27,4%	75 19,9%	129 34,3%	5 1,3%	7 1,9%	4 1,1%	4 1,1%	3 0,8%	44 11,7%	2 0,5%	
<u>Briefw. Stadt Guben 11-16</u>	0	434	85 19,8%	98 22,8%	131 30,5%	9 2,1%	22 5,1%	14 3,3%	8 1,9%	2 0,5%	60 14,0%	0 0,0%	
Vorläufiges Endergebnis 20 Wahlbezirke	15581	9926	2080 21,5%	2146 22,2%	3096 32,0%	161 1,7%	313 3,2%	451 4,7%	203 2,1%	17 0,2%	1157 12,0%	41 0,4%	

Zweitstimme Guben

Endergebnis

20 Wahlbezirke





15581 Wahlberechtigte

63,7% Wahlbeteiligung

9698 Gültige Stimmen

Wahlbezirk	Wahlberechtigte	Wähler/innen	DIE LINKE	SPD	CDU	FDP	GRÜNE/B90	NPD	PIRATEN	REP	MLPD	AfD	pro Deutschland	FREIE WÄHLER
<u>Friedensschule-Grundschule, Schulstraße 4</u>	1164	555	139 25,9%	96 17,9%	164 30,5%	23 4,3%	29 5,4%	25 4,7%	18 3,4%	1 0,2%	0 0,0%	35 6,5%	2 0,4%	5 0,9%
<u>Naemi-Wilke-Stift, Dr. Ayrer-Straße 1-4</u>	1168	616	135 22,7%	131 22,0%	195 32,8%	12 2,0%	23 3,9%	23 3,9%	13 2,2%	0 0,0%	0 0,0%	55 9,2%	3 0,5%	5 0,8%
<u>Montessori-</u>	755	412	105 25,9%	87 21,4%	123 30,3%	11 2,7%	8 2,0%	22 5,4%	1 0,2%	1 0,2%	0 0,0%	41 10,1%	2 0,5%	5 1,2%
<u>Kinderhaus, Geschwister-Scholl-Straße 16</u>			126 22,2%	109 19,2%	223 39,3%	19 3,4%	10 1,8%	26 4,6%	8 1,4%	1 0,2%	1 0,2%	35 6,2%	3 0,5%	6 1,1%
<u>Sportzentrum Kaltenborn, Kaltenborner Straße 207</u>	1125	585	126 22,2%	109 19,2%	223 39,3%	19 3,4%	10 1,8%	26 4,6%	8 1,4%	1 0,2%	1 0,2%	35 6,2%	3 0,5%	6 1,1%
<u>Pestalozzi-Gymnasium, Haus 1, Friedrich-Engels-Straße 72</u>	1053	511	128 25,8%	106 21,3%	184 37,0%	8 1,6%	15 3,0%	13 2,6%	5 1,0%	0 0,0%	0 0,0%	30 6,0%	3 0,6%	5 1,0%
<u>Pestalozzi-Gymnasium, Haus 1, Friedrich-Engels-Straße 72</u>	1369	693	176 26,2%	132 19,7%	219 32,6%	6 0,9%	26 3,9%	35 5,2%	8 1,2%	1 0,1%	1 0,1%	57 8,5%	2 0,3%	8 1,2%
<u>Gemeinnützige Berufsbildungsverein, Deulowitzter Straße 33</u>	1417	727	160 22,4%	143 20,1%	267 37,4%	11 1,5%	33 4,6%	26 3,6%	8 1,1%	0 0,0%	0 0,0%	57 8,0%	2 0,3%	6 0,8%
<u>Turnhalle Diesterwegschule, Am Gehege 1B</u>	1376	719	181 25,6%	173 24,5%	215 30,5%	10 1,4%	23 3,3%	30 4,2%	8 1,1%	0 0,0%	0 0,0%	56 7,9%	3 0,4%	7 1,0%
<u>Kulturzentrum Obersprucke, Friedrich-Schiller-Straße 24</u>	912	471	135 29,3%	105 22,8%	118 25,6%	5 1,1%	19 4,1%	31 6,7%	6 1,3%	1 0,2%	0 0,0%	38 8,2%	1 0,2%	2 0,4%
<u>Haus der Familie, Goethestraße 93</u>	1109	630	148 23,8%	164 26,4%	211 33,9%	8 1,3%	15 2,4%	24 3,9%	7 1,1%	0 0,0%	0 0,0%	40 6,4%	1 0,2%	4 0,6%
<u>Corona-Schröter-Grundschule, Corona-Schröter-Straße 25</u>	997	511	115 22,9%	88 17,5%	197 39,2%	20 4,0%	23 4,6%	8 1,6%	7 1,4%	1 0,2%	1 0,2%	36 7,2%	2 0,4%	4 0,8%
<u>Corona-Schröter-Grundschule, Corona-Schröter-Straße 25</u>	1051	503	146 29,6%	117 23,7%	132 26,7%	15 3,0%	19 3,8%	25 5,1%	7 1,4%	1 0,2%	0 0,0%	26 5,3%	1 0,2%	5 1,0%
<u>Europaschule, Akazienstraße 10</u>	760	353	87 25,7%	86 25,4%	96 28,3%	8 2,4%	9 2,7%	21 6,2%	8 2,4%	0 0,0%	0 0,0%	21 6,2%	0 0,0%	3 0,9%
<u>Freiwillige FW Groß</u>	902	506	87 25,7%	91 27,8%	218 42,9%	18 3,5%	10 2,9%	20 5,7%	7 2,0%	1 0,3%	0 0,0%	21 6,2%	3 0,7%	10 2,5%

Breesen, Gärtnerstraße 3D			17,9%	18,7%	44,9%	3,7%	2,1%	4,1%	1,4%	0,2%	0,0%	4,3%	0,6%	2,1%
pro seniore Residenz Deulowitz, Alt Deulowitz 26	231	130	32 24,6%	24 18,5%	46 35,4%	2 1,5%	9 6,9%	5 3,8%	3 2,3%	1 0,8%	0 0,0%	7 5,4%	0 0,0%	1 0,8%
Freiwillige FW Schlagsdorf, Am Anger 1	192	123	26 21,8%	10 8,4%	58 48,7%	1 0,8%	7 5,9%	5 4,2%	3 2,5%	0 0,0%	0 0,0%	8 6,7%	1 0,8%	0 0,0%
Briefw. Stadt Guben 1-4	0	450	90 20,5%	98 22,3%	158 35,9%	12 2,7%	23 5,2%	17 3,9%	8 1,8%	1 0,2%	0 0,0%	23 5,2%	3 0,7%	7 1,6%
Briefw. Stadt Guben 5-8	0	620	150 24,5%	141 23,1%	204 33,4%	15 2,5%	31 5,1%	12 2,0%	11 1,8%	0 0,0%	0 0,0%	33 5,4%	4 0,7%	10 1,6%
Briefw. Stadt Guben 9-10	0	377	112 29,9%	83 22,2%	130 34,8%	8 2,1%	10 2,7%	4 1,1%	3 0,8%	1 0,3%	2 0,5%	17 4,5%	1 0,3%	3 0,8%
Briefw. Stadt Guben 11-16	0	434	105 24,5%	93 21,7%	138 32,2%	20 4,7%	17 4,0%	7 1,6%	9 2,1%	1 0,2%	1 0,2%	31 7,2%	3 0,7%	3 0,7%
Vorläufiges Endergebnis 20 Wahlbezirke	15581	9926	2383 24,6%	2077 21,4%	3296 34,0%	232 2,4%	359 3,7%	379 3,9%	148 1,5%	12 0,1%	6 0,1%	667 6,9%	40 0,4%	99 1,0%

Die Stadtkasse Guben informiert

Am 1. September 2013 sind das Gesetz zur Änderung verwaltungsvollstreckungs- und abgabenrechtlicher Vorschriften vom 16. Mai 2013 (Verwaltungsvollstreckungsgesetz für das Land Brandenburg) und die Kostenordnung zum Verwaltungsvollstreckungsgesetz für das Land Brandenburg (Brandenburgische Kostenordnung-BbgKostO) in Kraft getreten.

Über auszugsweise wesentliche Neuerungen informieren wir Sie an dieser Stelle.

Die Anwendung der Gesetzmäßigkeiten tritt ein, wenn zum Fälligkeitstag Zahlungen (Steuern, Musikschulgebühren u. Ä.) an die Stadt Guben versäumt wurden. Nach Ablauf der Frist wird das Mahnverfahren eingeleitet. Die **Mahngebühr** beträgt 1 Prozent des Mahnbetrages, mindestens jedoch 5 Euro und höchstens 100 Euro. Die Mahngebühr entsteht, sobald das Mahnschreiben zur Post gegeben ist oder eine andere Person mit der Über-

bringung beauftragt worden ist. Für die Maßnahmen der Vollstreckungsbehörde zur Beitreibung von Geldforderungen wird zukünftig eine einmalige **Grundgebühr** erhoben. Sie beträgt 31 Euro bei einer Geldforderung bis einschließlich 500 Euro und 42 Euro bei einer Geldforderung von mehr als 500 bis einschließlich 1.000 Euro. Bei Geldforderungen über 1.000 Euro erhöht sich die Grundgebühr um 10 Euro je angefangene 1.000 Euro; sie beträgt jedoch höchstens 100 Euro.

Diese enormen Gebühren kann man sich natürlich sparen, indem man pünktlich seine Abgaben und Beiträge entrichtet. Wird der Zahlungstermin dennoch mal vergessen, sollte man zur Hauptforderung auch gleich die Mahngebühr bezahlen, denn diese wird durch die Vollstreckungsdienstkraft ebenso beigetrieben.

Christa Lerke

Kassenverwalterin

Bekanntmachung

Herr Peter Wiepke hat mit Wirkung zum 30. September 2013 auf seinen Sitz in der Stadtverordnetenversammlung Guben verzichtet. Für den frei werdenden Sitz in der Stadtverordnetenversammlung Guben wurde gemäß § 60 Abs. 7 Kommunalwahlgesetz

Herr Dirk Olzog

Deulowitzer Straße 62, 03172 Guben

berufen.

Fred Mahro, Wahlleiter

Volksbegehren „Hochschulen erhalten“ abgeschlossen

Mit dem 9. Oktober 2013 endete in Brandenburg die Eintragungsfrist für das Volksbegehren „Hochschulen erhalten“, das den eigenständigen Erhalt der BTU Cottbus und der Hochschule Lausitz zum Ziel hatte. Statt der nötigen 80.000 Unterschriften sind nur rund 18.000 Unterschriften gesammelt worden, sodass das Volksbegehren gescheitert ist. Im Bereich der Stadt Guben waren 473 gültige Eintragungen zu verzeichnen.

Sitzungen der Ausschüsse der Stadtverordnetenversammlung Guben

(Stand bei Redaktionsschluss)

5. November 2013 18 Uhr Sondersitzung der Stadtverordnetenversammlung

Rathaus, Zi. 236

6. November 2013 16 Uhr Sitzung des Ausschusses für Haushalt und Vergabe

Rathaus, Zi. 236

7. November 2013 16 Uhr Sitzung des Ausschusses für Umwelt/Verkehr/Ordnung/Sicherheit/Euromodellstadt

Rathaus, Zi. 236

Alle interessierten Bürger sind dazu herzlich eingeladen!

II. Gemeinde Schenkendöbern

Bekanntmachung

Werte Bürgerinnen und Bürger,

am **Dienstag, dem 29. Oktober 2013** findet um **18:30 Uhr** im **Sitzungssaal** der Gemeindeverwaltung, Gemeindeallee 45 in 03172 Schenkendöbern eine **öffentliche Sondersitzung der Gemeindevertreterversammlung** statt, zu der wir Sie recht herzlich einladen.

Tagesordnung:

1. Eröffnung und Begrüßung sowie Feststellen der Beschlussfähigkeit
2. Bestätigung der Tagesordnung
3. Bericht und Information des Bürgermeisters
4. Entwurf zur Terminplanung für die Sitzungen der Gemeindevertretung und deren Ausschüsse bis Juni 2014
5. Vergabe von Leistungen und Bauleistungen
6. Sonstiges
Nicht öffentlicher Teil
7. Personalangelegenheiten
8. Grundstücksangelegenheiten
9. Sonstiges

gez.
Peter Jeschke
Bürgermeister

gez.
Siegfried Schulz
Vorsitzender der Gemeindevertretung
Teilnehmergemeinschaft des
Bodenordnungsverfahrens
Östlicher Schwielochsee
- Flurbereini-



gungsbehörde -

Bodenordnungsverfahren Östlicher Schwielochsee

Verfahrensnummer: 3003 Q

Öffentliche Bekanntmachung

Feststellung der Ergebnisse der Wertermittlung

Im Bodenordnungsverfahren Östlicher Schwielochsee werden hiermit die Ergebnisse der Wertermittlung gemäß § 8 des Brandenburgischen Landentwicklungsgesetzes (BbgLEG) in der Fassung vom 29.06.2004 (GVBl. I Nr. 14) festgestellt.

Die Versammlung zur Erläuterung der Wertermittlung fand am 11. Juni 2013 in Friedland statt. Die Wertermittlungsunterlagen lagen in der Zeit vom 27. August bis zum 11. September 2013 zur Einsichtnahme durch die Beteiligten in der Stadt Friedland und im Amt Lieberose/Oberspreewald aus.

Begründete Einwendungen, die zur Änderung der Wertermittlungsergebnisse führten, wurden nicht erhoben.

Die Wertermittlungsergebnisse in Form des Wertermittlungsrahmens, des Erläuterungsberichtes und der Wertermittlungskarten liegen bis zum Ablauf der Rechtsmittelfrist gegen die Feststellung

in der Stadt Friedland, Lindenstraße 13 in 15848 Friedland, im Amt Lieberose/Oberspreewald, Am Markt 4

in 15868 Lieberose,

in der Gemeinde Märkische Heide, OT Leuthen,

Schlossstraße 13a in 15913 Märkische Heide,

in der Gemeinde Tauche, Beeskower Chaussee 70

in 15848 Tauche,

in der Stadt Beeskow, Berliner Straße 30 in 15848 Beeskow,

im Amt Schlaubetal, Bahnhofstraße 40 in 15299 Müllrose,

in der **Gemeinde Schenkendöbern, Gemeindeallee 45**

in 03172 Schenkendöbern,

im Amt Peitz, Schulstraße 6 in 03185 Peitz,

im Amt Burg (Spreewald), Hauptstraße 46

in 03096 Burg (Spreewald)

während der allgemeinen Öffnungszeiten öffentlich aus und können dort eingesehen werden.

Rechtsbehelfsbelehrung

Gegen die Feststellung der Ergebnisse der Wertermittlung kann innerhalb eines Monats nach Bekanntgabe Widerspruch erhoben werden. Der Widerspruch ist gegenüber der Teilnehmergemeinschaft des Bodenordnungsverfahrens Östlicher Schwielochsee beim Landesamt für Ländliche Entwicklung, Landwirtschaft und Flurneuordnung Fürstenwalde, Rathausstraße 6 in 15517 Fürstenwalde schriftlich oder zur Niederschrift einzulegen.

Friedland, den 14.10.2013

Günter Bartusch

Vorstandsvorsitzender

Bekanntmachung des Aufstellungsbeschlusses für den Bebauungsplan Nr. 17 „Solarpark Schenkendöbern Vorwerkstraße“

Die Gemeindevertreterversammlung Schenkendöbern hat auf ihrer Sitzung am 10.09.2013 in öffentlicher Sitzung beschlossen, den Bebauungsplan (B-Plan) Nr. 17 „Solarpark Schenkendöbern Vorwerkstraße“ aufzustellen.

Der Planbereich ist in der Anlage dargestellt.

Mit der Aufstellung des B-Planes sollen die bauplanungsrechtlichen Voraussetzungen für das Errichten eines Solarparks auf dem Grundstück und damit für die Umnutzung der gewerblichen Konversionsfläche geschaffen werden.

Der Beschluss wird hiermit gem. § 2 Abs. 1 Satz 2 BauGB ortsüblich bekannt gemacht.

gez. P. Jeschke

Bürgermeister

Anlage Planbereich



Bekanntmachung

Information der Öffentlichkeit gem. § 3 Abs. 1 BauGB für den Bebauungsplan Nr. 17 „Solarpark Schenkendöbern Vorwerkstraße“

Die Gemeindevertreterversammlung Schenkendöbern hat auf ihrer Sitzung am 10.09.2013 in öffentlicher Sitzung beschlossen, den Bebauungsplan (B-Plan) Nr. 17 „Solarpark Schenkendöbern Vorwerkstraße“ aufzustellen.

Der Planbereich ist in der Anlage dargestellt.

Die Öffentlichkeit wird in Form einer Informationsveranstaltung über die allgemeinen Ziele und Zwecke, sich wesentlich unterscheidende Lösungen, sowie die voraussichtlichen Auswirkungen der Planung informiert.

Dazu wird am

5. November 2013 um 16.30 Uhr

im Bauamt Schenkendöbern, Gemeindeallee 45 in 03172 Schenkendöbern ein Erörterungstermin durchgeführt. Dazu ist jedermann eingeladen. Es besteht Gelegenheit zur Äußerung und Erörterung.

gez. P. Jeschke

Bürgermeister

Anlage: Planbereich

