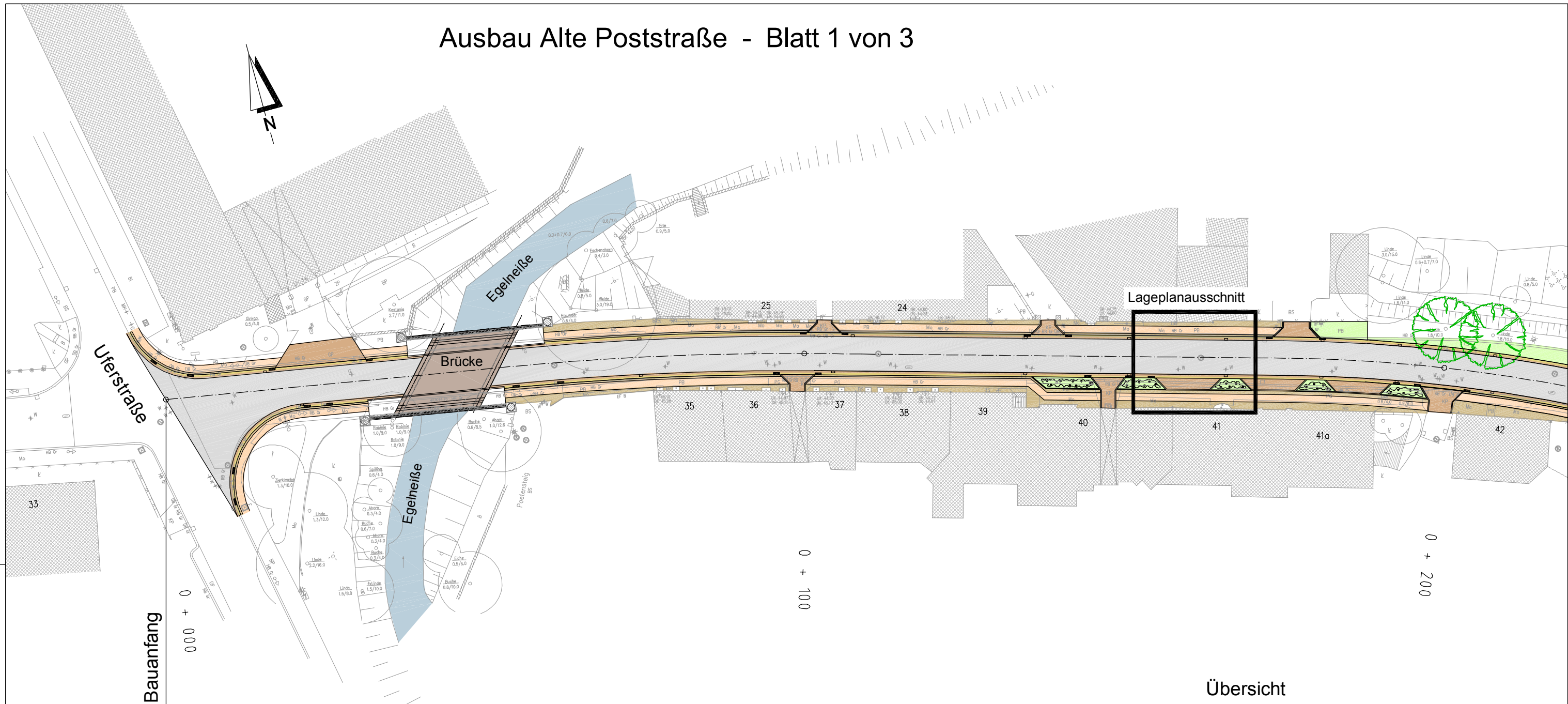
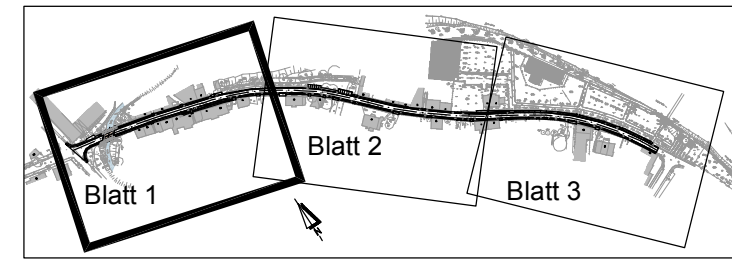


Ausbau Alte Poststraße - Blatt 1 von 3

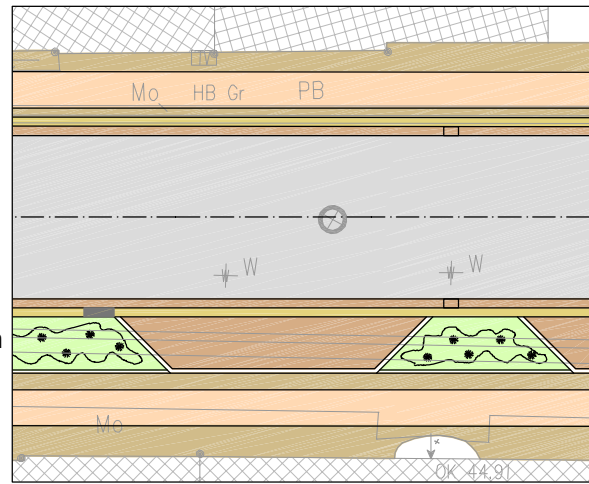


Lageplanausschnitt

Übersicht



Lageplanausschnitt



Gehweg mit Ober- und Unterstreifen
(b= min.1,80m, Mosaikpflaster u. Granitplatten)

Fahrbahn
(b= 6,00m, Asphalt)

PKW-Stellplätze
(b=2,00m, Kleinpflaster)

Gehweg mit Ober- und Unterstreifen
(b= min.1,80m, Mosaikpflaster u. Granitplatten)

Grünstreifen

Landkreis: Spree-Neiße
Stadt: Guben
Gemarkung: Guben
Flur:

Lagesystem: ETRS 89
Höhensystem: DHHN 92
Höhenbezug: m ü. NHN
gemessen: Öffentlich bestellter Vermessungsingenieur
Dipl.-Ing. Jörg Schröder
Juni 2012

ergänzt:

STADT GUBEN



Straßenklasse und Nr.: Hauptsammelstraße
Streckenbezeichnung: Alte Poststraße
Gemarkung: Guben

Bauwerk/Baumaßnahme:
Guben
Ausbau der Alten Poststraße zwischen
Einfahrt Kirchplatz bis Kreuzung Uferstraße

Planverfasser:
ARCUS
Planung + Beratung
Bauplanungsgesellschaft mbH Cottbus



	Datum	Zeichen
Bearb.:	13.08.12	D. Zimmer
Gez.:	13.08.12	D. Groba
Gepr.:	13.08.12	R. Zech