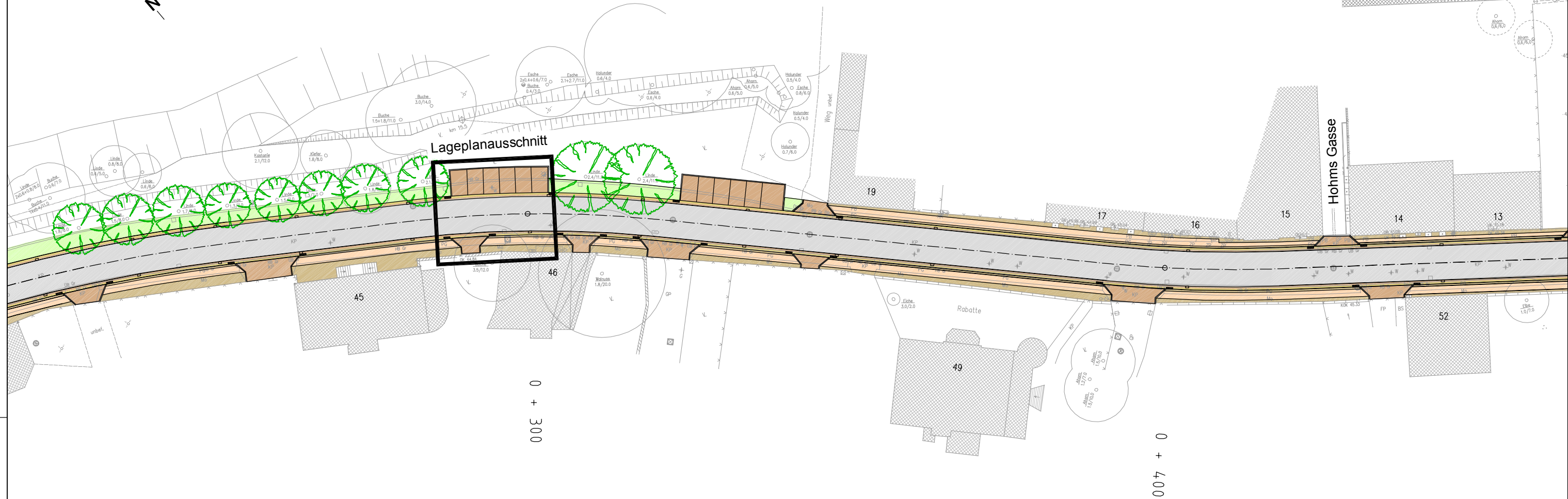
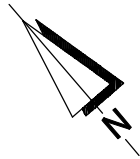
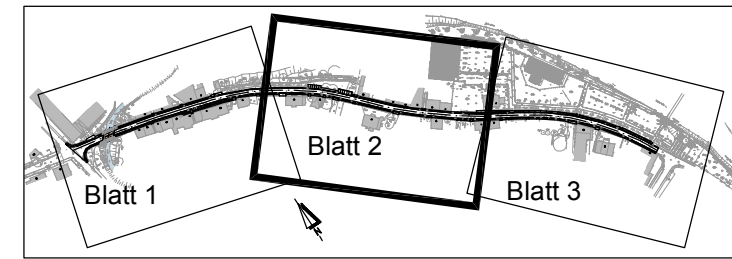


Ausbau Alte Poststraße - Blatt 2 von 3

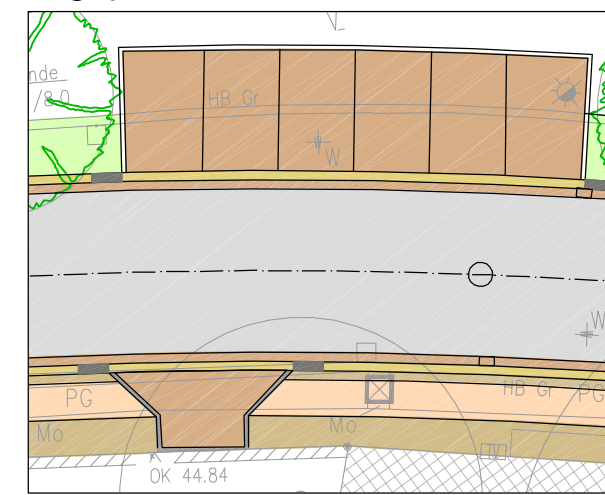


Lageplanausschnitt

Übersicht



Lageplanausschnitt



PkW-Stellplätze
(l=4,30m, Kleinpflaster)

Fahrbahn
(b= 6,00m, Asphalt)

Gehweg mit
Ober- und Unterstreifen
(b= min.1,80m, Mosaikpflaster u.
Granitplatten)


Landkreis: Spree-Neiße
Stadt: Guben
Gemarkung: Guben
Flur:

Lagesystem:
Höhensystem:
Höhenbezug:
gemessen:

ETRS 89
DHHN 92
m ü. NHN
Öffentlich bestellter Vermessungsingenieur
Dipl.-Ing. Jörg Schröder
Juni 2012

ergänzt:


STADT GUBEN



Straßenklasse und Nr.: Hauptsammelstraße
Streckenbezeichnung: Alte Poststraße
Gemarkung: Guben

Bauwerk/Baumaßnahme:
Guben
Ausbau der Alten Poststraße zwischen
Einfahrt Kirchplatz bis Kreuzung Uferstraße

Planverfasser:
ARCUS
Planung + Beratung
Bauplanungsgesellschaft mbH Cottbus



	Datum	Zeichen
Bearb.:	13.08.12	D. Zimmer
Gez.:	13.08.12	D. Groba
Gepr.:	13.08.12	R. Zech