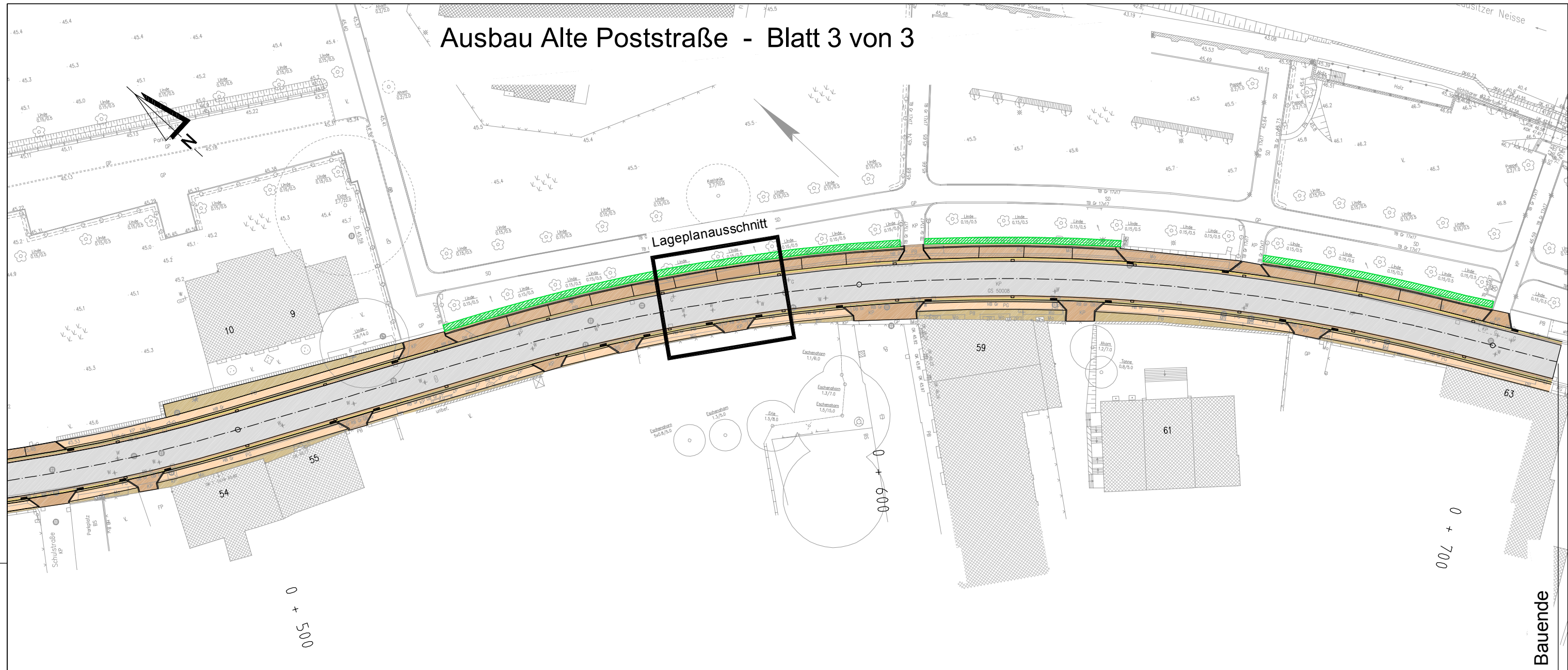


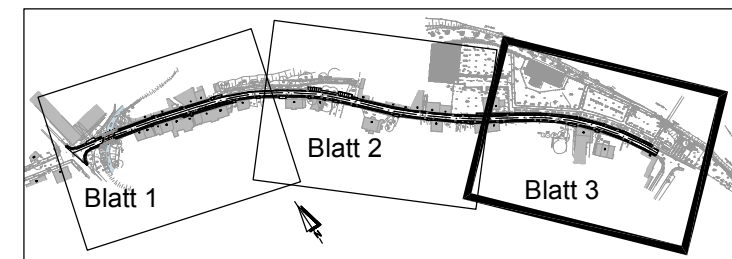
Ausbau Alte Poststraße - Blatt 3 von 3



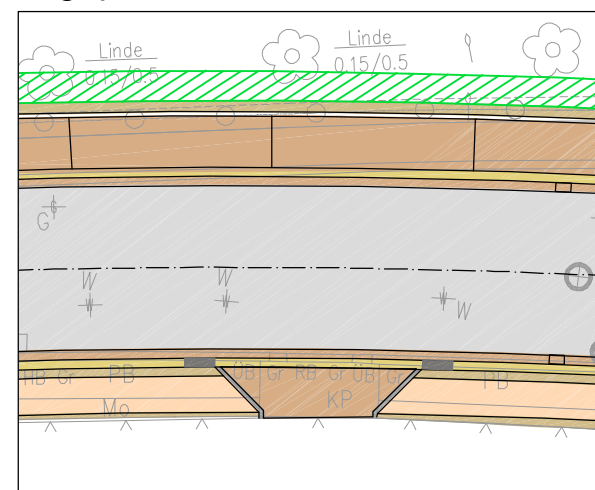
Lageplanausschnitt

Bauende

Übersicht



Lageplanausschnitt



PKW-Stellplätze
(b=2,00m, Kleinpflaster)

Fahrbahn
(b= 6,00m, Asphalt)

Gehweg mit
Ober- und Unterstreifen
(b= min.1,80m, Mosaikpflaster u.
Granitplatten)

Landkreis: Spree-Neiße
Stadt: Guben
Gemarkung: Guben
Flur:

Lagesystem: ETRS 89
Höhensystem: DHHN 92
Höhenbezug: m ü. NHN
gemessen: Öffentlich bestellter Vermessungsingenieur
Dipl.-Ing. Jörg Schröder
Juni 2012

ergänzt:

STADT GUBEN



Straßenklasse und Nr.: Hauptsammelstraße
Streckenbezeichnung: Alte Poststraße
Gemarkung: Guben

Bauwerk/Baumaßnahme:
Guben
Ausbau der Alten Poststraße zwischen
Einfahrt Kirchplatz bis Kreuzung Uferstraße

Planverfasser:
ARCUS
Planung + Beratung
Bauplanungsgesellschaft mbH Cottbus



| | Datum | Zeichen |
|---------|----------|-----------|
| Bearb.: | 13.08.12 | D. Zimmer |
| Gez.: | 13.08.12 | D. Groba |
| Gepr.: | 13.08.12 | R. Zech |